

*Situé dans un cadre de verdure
à proximité de la mer
sur une superficie de 2 hectares
96 emplacements séparés.
Ouvert toute l'année*

*The «Mont Joli Bois» campsite
is situated in a green valley, the Valley of «Yères»,
near to the beach.*





Loisirs et détente à proximité

- Sentiers pédestres
(Gr21, Gr de Pays, boucles de petites randonnées)
- Circuits vélo, VTT Pêche en mer
et en rivière 1^{re} catégorie
- Centre équestre
- Piscine

Heritage and leisure :

- Many walks, foothpaths and cycling tours
- Horse riding
- Swimming pool...



A découvrir

- Criel et son patrimoine historique
- La Vallée de l'yères
- Eu, son château, sa forêt
- La Baie de Somme

To discover

- Criel and its local natural and historical heritage
- The Valley of «Yères»
- Eu, royal town, its castle and its forest
- The natural site of «Baie de Somme»

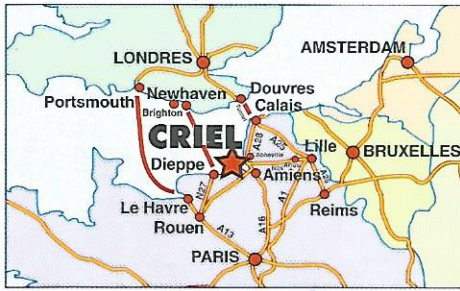
A Criel (1 km)

- Commerces et services
- Restaurants, Brasseries, Vente à emporter
- Office de Tourisme

At Criel (1 km):

- Trade and services
- Restaurants, pubs and sale to be carried
- Tourist Office

Accès



Route : Sur la D 925, entre Dieppe et Le Tréport
Mer : Ligne de Car-Ferry - New-haven - Dieppe
Rail : Gare du Tréport (Paris-Nord)
 ou gare de Dieppe (Paris St-Lazare).

Renseignements et réservations :
Camping Municipal
"le Mont Joli-Bois"

76910 CRIEL-SUR-MER
 Tél. : 02 35 50 81 19
 Email : camping.criel@wanadoo.fr

Camping "le Mont Joli-Bois"★★



Criel-sur-Mer
 Normandie - Côte d'Albâtre

